

## Plan d'accès à la Clinique de l'Anjou

### Si vous venez de Nantes (D523)

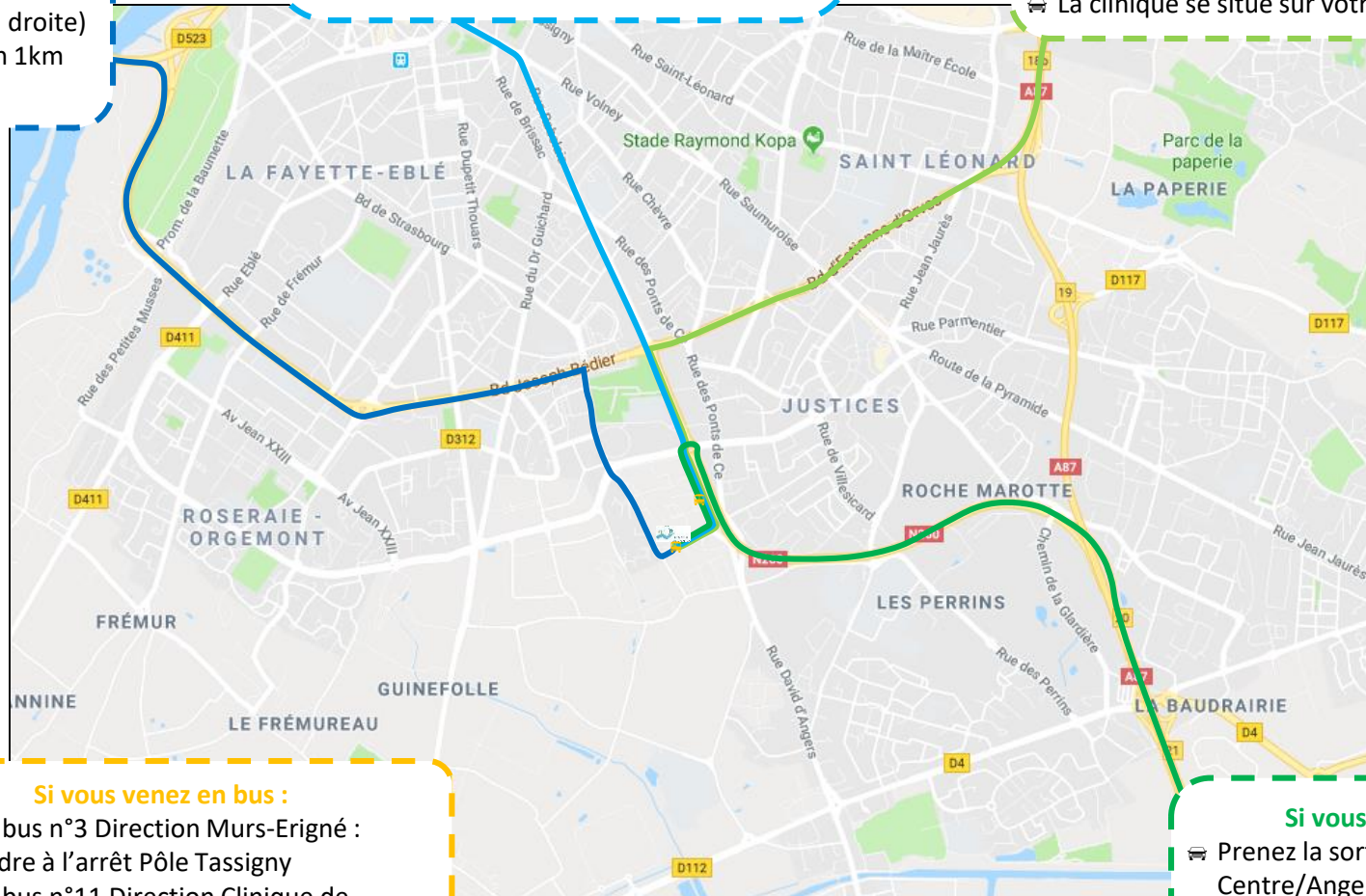
- Prenez la sortie en direction de La Roseraie/La Gare/Clinique de l'Anjou
- Continuez tout droit pendant environ 1,9km
- Au rond-point, prenez la deuxième sortie et continuez tout droit pendant environ 1km puis tournez à droite au 4ème feu sur la rue du Château d'Orgemont (6ème rue à droite)
- Continuez tout droit pendant environ 1km
- La Clinique se situe sur votre gauche

### Si vous venez du centre-ville (Boulevard Maréchal Foch)

- Prenez la direction Sud-Est sur Boulevard Maréchal Foch puis prenez à gauche rue Paul Bert
- Au rond-point, prenez la 2ème sortie sur Rue Rabelais en direction de A 87/Cholet/Poitiers/Les Ponts de Cé
- Continuez tout droit pendant environ 800m
- Au rond-point prenez la 2ème sortie sur avenue de Lattre de Tassigny
- Continuez tout droit durant environ 1,3km
- Au rond-point, prenez la 2ème sortie puis continuez tout droit pendant 400m environ
- Tournez à droite pour rester sur Rue de l'Hirondelle
- La clinique se situe sur votre droite

### Si vous venez de Paris (A11)

- Prenez la sortie 14 vers Tiercé
- Restez à gauche à l'embranchement, puis suivre A87/Niort/La Roche-sur-Yon/Cholet/Poitiers durant environ 5,5km
- Prenez la sortie 18b vers Angers-Sud
- Continuez tout droit pendant environ 1,6km puis tournez à gauche au 5ème feu sur l'avenue de Lattre de Tassigny
- Continuez tout droit durant environ 500m
- Au rond-point, prenez la 2ème sortie puis continuez tout droit pendant 400m environ
- Tournez à droite pour rester sur Rue de l'Hirondelle
- La clinique se situe sur votre droite






### Si vous venez en bus :

- Avec le bus n°3 Direction Murs-Erigné : Descendre à l'arrêt Pôle Tassigny
- Avec le bus n°11 Direction Clinique de l'Anjou : Descendre au terminus (devant l'accueil principal de la Clinique)

### Si vous venez de Cholet (A 87)

- Prenez la sortie 20 vers Angers-Centre/Angers-Sud
- Continuez tout droit (N260) pendant environ 2,6km
- Au rond-point prenez la 4ème sortie puis continuez tout droit pendant 400m environ
- Tournez à droite pour rester sur Rue de l'Hirondelle
- La clinique se situe sur votre droite



- B1** Pôle de consultations Tassigny  
Bureau des préadmissions
- B2** Centre de Soins Médicaux et de Réadaptation de l'Anjou (CSMRA)
- B3** Accueil Principal et bureau des entrées pour hospitalisation
- B4** Accueil Urgences
- B5** Centre de consultations d'Orgemont
- B6** Accueil Ambulatoire
- B7** Centre Médico-chirurgical LE 142
-  Pôle de consultations de l'Hirondelle  
150 av de Lattre de Tassigny
- S** Scanner
- D** Centre d'Hémodialyse Diaverum
-  Arrêt de bus (ligne n°5)
- P** Parking
-  Parking vélo

**Pendant les travaux :**

- Pour se rendre en Ambulatoire, accès conseillé par l'Avenue de Lattre de Tassigny et prendre directement vers le bâtiment l'Hirondelle
- Pour se rendre à l'accueil principal, accès conseillé par la Rue du Château d'Orgemont



**CLINIQUE DE L'ANJOU**  
**9, RUE DE L'HIRONDELLE**  
**49044 ANGERS**

**GPS**

**47°26'40,03" N**  
**0°32'19,74" O**



**CLINIQUE  
DE L'ANJOU**